

Palikko kirjuri

<i>W</i> - <i>Sivill. vep.</i> : <i>Leikkilä</i>	<i>N</i> - <i>Mies</i> : <i>Leikkilä</i>
<i>V</i> - <i>Jouko J. Soala</i>	<i>V</i> - <i>Eino J. Leikkilä</i>
<i>A</i> - <i>Sigfrid Lemmetyö : Salo</i>	<i>#</i> - <i>Eino</i> : <i>Saarnala</i>
<i>H</i> - <i>Lasse</i> : <i>Forsell</i>	<i>P</i> - <i>Heikki</i> : <i>Mäkelä</i>
<i>P</i> - <i>Johannes</i> : <i>Järvinen</i>	<i>H</i> - <i>Seif</i> : <i>Kinnunen</i>
<i>F</i> - <i>Anders</i> : <i>Anders</i>	<i>V</i> - <i>Anders</i> : <i>Anders</i>
<i>T</i> - <i>Anders J. Leikkilä</i>	<i>Q</i> - <i>Seif</i> : <i>Leikkilä</i>

SUOMEN ASUTUKSEN YLEISLUETTELON OPAS

Generalregistret över bosättningen i Finland
En handledning

Helsinki 1975

1634	1635	1636	1637	1638	1639	1640	1641	1642	1643
<u>Lahna Järvi</u> <u>Reinikka</u>		Johan Sigfrido	✓		✓	✓	✓	✓	✓
		3 st. 1 au.	1 au.		3 st. 1 au.	✓	✓	✓	1 au.
		60	✓		✓	✓	✓	✓	✓
		Reitt under Saland handlet	Reitt under Johann Christen		Reitt.	✓	✓	✓	✓
	Reitt. lin						n. d. witten:		
Johan Sigfrido	✓	✓	✓	✓	✓				✓
med sin h.	Dignita h.	2 kv.	✓	✓	Dignit h.				Wallingh h.
Jacob Olufson	Reitt. Margrita h.		2 män		Margrita h.				Mansa h.
med sin h.									
Johan Johans.									

Johan Sigfridsson

47

Suoni

		Bertill Erikson	✓		✓	✓	✓	✓	✓
		3 st. 1 au.	1 au.		3 st. 1 au.	✓	✓	✓	1 au.
		60	✓		✓	✓	✓	✓	✓
		Reitt under Saland handlet	Reitt under Hans h. hand for the Bone		Reitt.	✓	✓	✓	✓
	Reitt. h.						n. d. witten:		
Bertill Erikson	✓	✓	✓	✓	✓				✓
med sin h.	Gertinde h.	2 män		✓	Jacob h.				Gertinde h.
2 kv.	Margrita h.	4 kv.	3 kv.	3 kv.	Gertin h.				sa.
1 p.	Wallingh.				Margrita h.				Brita sa.

Bertill Erikson

47

N: 7150
Fins: 1634 Årens Reitt
väs de utbraga til
Præposten och are
el. Maantz. Hous
Ticous.

SUOMEN ASUTUKSEN YLEISLUETTELOON OPAS

Generalregistret över bosättningen
i Finland. En handledning

VALTIONARKISTON JULKAISUJA — RIKSARKIVETS PUBLIKATIONER —
PUBLICATIONS OF THE NATIONAL ARCHIVES OF FINLAND 7

Helsinki 1975



The General Register of Settlement in Finland
An Introduction in Finnish and Swedish

Kirjoittanut — Författad av
Eljas Orrman

Kannessa eräiden Halikon pitäjän talonpoikien puumerkkejä v:n 1592—1597
verorästituettelosta.
Etu- ja takakannen sisäisivuilla aukeama Kiskon—Kiikalan asutuksen yleisluettelosta
v:lta 1634—1653.

Valokuvannut J. Kalervo

ISBN 951-46-1842-4

Helsinki 1975. Valtion painatuskeskus

SISÄLLYS - INNEHÅLL

	sivu
Johdanto	1
Inledning	9
Kirjallisuutta - Litteratur	17
Luettelo v:n 1939 kuntajaon mukaisten kuntien esiin- tymisestä Suomen asutuksen yleisluettelossa v. 1974 - Förteckning över år 1939 existerande kommuners före- komst i generalregistret över bosättningen i Finland år 1974	19
Suomen asutuksen yleisluettelossa yleisimmin käytetyt lyhennykset - De allmännaste förkortningarna i general- registret över bosättningen i Finland	44
Kuntien ruotsinkieliset nimet ja niiden suomenkieliset vastineet - Kommunernas svenska namn med motsvarande finska namn	46
Karttaliite: Suomen asutuksen yleisluettelon kattama alue v. 1974 - Kartbilaga: Området som generalregistret över bosättningen i Finland omfattar år 1974	50

JOHDANTO

I Yleistä

Suomen asutuksen yleisluettelo (SAY) muodostaa systemaattisesti järjestetyn, vuosittain etenevän aineskokoelman, johon pitäjien puitteissa kylittäin on kerätty krunun tilimateriaaliin sisältyviä tietoja taloista ja muista asumista, niiden omistajista ja muista haltijoista sekä näiden talouteen kuuluneesta väestä.

Asutustietojen keruu- ja järjestelytyön pani alulle kirjailija Jalmari F i n n e (1874-1938), joka harjoitti laajamittaista sukututkimusta. Hänen päämääränään oli sukututkimuksen tarpeita varten kerätä veronkannon yhteydessä muodostuneeseen materiaaliin sisältyvät tiedot Suomen asutuksesta ajanjaksolta 1539-1809. Finnen toteutettua suunnitelmiaan yksityisin varoin Hämeen osalta organisoitiin asutusta koskevien tietojen keruutyö varsinaisesti v. 1929 Suomen asutuksen yleisluettelon nimisenä. Mainitusta vuodesta lähtien on tätä kokoamistyötä suoritettu valtionarkiston valvonnan alaisena eduskunnan myöntämien varojen turvin. Kuolemaansa saakka Finne ohjasi alulle panemaansa luettelotyötä.

Suomen asutuksen yleisluetteloon sisältyy ainoastaan maaseudulla elänyt väestö. Kaupungeista ei ole laadittu yleisluetteloita vastaavalla tavalla. Suomen asutuksen yleisluettelon luettelokokoomaan sisältyy kuitenkin jäljennöksiä Helsingin ja Turun henkikirjoista 1700-luvun osalta sekä Uudenkaupungin henkikirjoista 1600- ja 1700-luvulta; ne ovat peräisin Finnen yksityisestä kokoelmasta.

Kun asutustietojen kokoamistyö on ollut käynnissä useiden vuosikymmenien ajan, on noudatetuissa periaatteissa ajan mittaan tapahtunut aika merkittäviä muutoksia, mistä johtuen eri alueiden luetteloissa esiintyy eräitä eroavuuksia. Kun luettelointityötä ovat suorittaneet useat henkilöt, ei tiettyä epätasaisuutta ole voitu välttää.

II Luettelointityön periaatteet

a. Lähdeaineisto

Krunun veronkannon yhteydessä laadittiin n. v:sta 1540 lähtien erilaisia luetteloita, joihin merkittiin veronmaksajat.

Nämä luettelot voidaan syntynsä ja merkityksensä kannalta jakaa kahteen ryhmään. Toisen muodostavat veroluettelot, jotka liittyvät alusta pitäen kruunulle kannettuihin veroihin, toisen ne luettelot, jotka laadittiin kannettaessa veroja, joita alkuaan oli maksettu kirkolle, mutta jotka myöhemmin oli peruutettu kruunulle. Tämä jako on selvä 1500-luvun osalta menettäen kuitenkin merkityksensä 1600-luvulla. Edelliseen ryhmään kuuluvat veroluettelot laadittiin kruunun viranomaisten toimesta, jälkimmäiseen kuuluvat taas pappiston toimesta.

Edelliseen luetteloryhmään kuuluvat maakirjat, lampuotiluettelot, rälssitilaluettelot sekä 1630-luvun puolivälistä lähtien henkikirjat. Maakirjoihin, jotka laadittiin maaveron kantoa varten, merkittiin perintötilat sekä ne entiset perintötilat, jotka veronmaksukyvyttömyyden johdosta olivat muuttuneet kruununtiloiksi. Maakirjoissa ei näitä ryhmiä eräitä poikkeustapauksia lukuunottamatta erotettu toisistaan ennenkuin vasta 1600-luvun lopulla ja 1700-luvulla. Lampuotiluettelot, joihin merkittiin kruunulle peruutetut kirkon tilat ja hallitsijahuoneen tilat, sekä rälssitiloja sisältävät luettelot liitettiin 1600-luvulla vähitellen maakirjojen yhteyteen. Ne tulivat lopulta maakirjan osaksi. Yleisenä piirteenä oli, että nämä luettelot eivät välittömästi huomioineet asutuksessa tapahtuneita muutoksia, vaan jäykistyivät pitkiksi ajoiksi muuttumattomiksi, jolloin ne eivät enää kuvastaneet todellista tilannetta tilojen hallintasuhteiden osalta.

Kymmenysluettelot ja muut kirkollista alkuperää olevien verojen kantaan liittyvät luettelot, kuten ruokalisäluettelot ja nokkaveroluettelot, laadittiin jatkuvasti pappien toimesta senkin jälkeen kun kyseiset verot oli peruutettu kruunulle. Näissä luetteloissa tulevat viljelijäin vaihdokset tiloilta huomioiduiksi välittömästi muutoksen tapahduttua. 1600-luvun alkupuolella häviävät muut tämän ryhmän luettelot paitsi kymmenysluettelot. 1600-luvun jälkipuoliskolla merkittään eräissä osissa maata kymmenysluetteloihin sekä maakirjoissa oleva henkilönimi että todellisen viljelijän nimi.

Vuodesta 1634 lähtien korvattiin sitä ennen jonkin aikaa kannettu myllytulli henkilökohtaisella verolla, henkirahalla, jonka kantoon henkikirjat liittyvät. Aluksi uusi vero koski kaikkia 12 vuotta täyttäneitä, sillä mitään yläikärajaa ei ollut. V:sta 1652 lähtien olivat henkirahasta vapaat alle 15 vuotiaat ja 63 vuotta täyttäneet, mutta v. 1655 tapahtui muutos yläikärajan kohdalla sikäli, että yli 63 vuotiaat, jotka toimivat isäntinä taloissa, olivat verovelvollisia. Aluksi oli myös aatelisten maksettava henkirahaa, mutta v. 1640 he ja heidän palvelusväkensä vapautettiin tästä verosta. V:sta 1652 lähtien olivat myös sätereitä viljelevät talonpojat vapaat henkirahasta. Sotaväkeä koskevat määräykset vaihtelivat aluksi jossain määrin, mutta yleisesti ottaen olivat sotilaat vapautettuja maksamasta henkirahaa. Myös eräitä muita vapautuksia esiintyi. Tätä veroa maksavat - alkuaikoina myös eräät siitä vapautetut - merkittiin henkikirjoihin, jotka aluksi laadittiin seurakuntien papiston toimesta. V:n 1652 jälkeen oli henkikirjojen laatiminen erityisten manttaalikomissaarien huolena, mutta v:n 1780 jälkeen näistä tehtävistä vastasivat kihlakunnankirjurit. Ensimmäisiin henkikirjoihin sisältyivät myös yhteiskunnan vähäosaisimmat, mutta pian heidät jätettiin luettelosta pois. Muutos tulee näkyviin siinä, että henkikirjojen väkiluvut pian v:n 1634 jälkeen laskevat. V. 1765 annettiin määräys, että myös kaikki henkirahasta vapautetut oli merkittävä luetteloihin, ja tämän jälkeen alkaa esiintyä tietoja heidän lukumäärästään. Sen sijaan ei heidän nimiään mainita. Vaikka henkikirjoihin ei sisällykään koko 12/15-63 vuoden ikäinen väestö, tarjoavat nämä veroluettelot muita veroluetteloita verrattomasti paremmat edellytykset väestöhistorialliselle ja sukututkimukselle. Muihin veroluetteloihin merkittiin ainoastaan tilaa viljelevän talonpojan nimi, henkikirjoista saadaan selville myös perheenjäsenten ja muiden talouteen kuuluneiden nimiä.

1570-luvulta lähtien on olemassa autioluetteloita, jotka täydentävät maakirjojen tietoja talojen autiudesta. 1500- ja 1600-luvuilla käsitteellä "autio" oli hallinnollisessa kielenkäytössä merkitys "veronmaksukyvytön". Siten osoittaa talon merkitseminen autioksi, että talo ei pystynyt suoriutumaan kaikista tai osasta veroistaan. Autioksi merkityt talot saattoivat olla todella autioita mutta myös asuttuja.

Verotusmateriaalissa esiintyy tämän lisäksi myös muita luetteloita, jotka valaisevat väestö- ja asutusoloja. V. 1571 kannettiin erityinen irtaimen omaisuuden kohdistunut omaisuusvero, ns. hopeavero, Älvsborgin linnoituksen lunastamiseksi tanskalaisilta. Tämän veron kantoluetteloiden on todettu esittävän erittäin luotettavasti ja tarkasti kyseisen vuoden asutustilanteen. Kun Älvsborg toistamiseen v. 1613 solmitun rauhansopimuksen perusteella jouduttiin lunastamaan tanskalaisilta, turvaututtiin taas erityisveroon, jota kannettiin 6 vuoden aikana. Tämän veron kannon yhteydessä syntyi laaja aineisto, jossa on tietoja paitsi talojen viljelijöistä myös heidän taloutensa jäsenistä. Lisäksi on muita ylimääräisten verojen kannon yhteydessä laadittuja luetteloita veroa maksaneista, mutta näitä luetteloita ei tässä käsitellä tarkemmin.

b. Yleisluetteloiden rakenne

Asutusta koskevien tietojen kokoaminen ja järjestäminen suoritettiin yleisluettelotyön alkuaikoina ajanjakson 1539-1713 osalta kahdessa työvaiheessa. Ensin koottiin verohallintopitäjittäin asutus ns. konseptiluetteloihin, minkä jälkeen näiden luetteloiden tiedot tarkistettiin ja järjestettiin kokoonpanoajankohdan aluejaon mukaisesti pitäjittäin. Näin muodostuivat ns. kokoonpannut luettelot, joihin talonnimet on merkitty niissä tapauksissa, joissa ne on saatu selville. Näiden periaatteiden mukaan laadittiin yleisluettelot Hämeestä (Asikkalan ja Uudenkylän verohallintopitäjiä lukuunottamatta), Ylä-Satakunnasta sekä eräistä näiden alueiden ulkopuolella sijaitsevista pitäjistä. Muista, myöhemmin luetteloituista osista maata (Varsinais-Suomi, Ala-Satakunta, osa Uuttamaata, osa Pohjanmaata ja osa Savoaa) on olemassa ainoastaan konseptiluettelot, jotka toteutuksensa osalta ovat alkuperäisten konseptiluetteloiden ja kokoonpantujen luetteloiden välimuoto. Nämä konseptiluettelot noudattavat enimmäkseen verohallintopitäjäjakoa, joskin eräät on laadittu kirkkohallintopitäjien pohjalta.

Asutusta koskevat tiedot on yleisluetteloissa järjestetty siten, että pitäjittäisiin niteisiin kullekin aukeamalle voidaan merkitä 20 vuoden tiedot. Jokaiselle aukeamalle on yleensä merkitty n. 2-4 taloa koskevat tiedot. Eri vero-

luetteloista koottu tietoaaineisto ryhmitellään siten, että kullekin riville merkitään samaa asiaa koskevat tiedot eri vuosilta. Jos tieto toistuu vuodesta toiseen muuttumattomana, merkitään tällainen tieto hakasella. Jos nimi tai muu tieto poikkeaa jossakin suhteessa edellisen vuoden vastavasta merkinnästä, merkitään ao. vuoden kohdalle muuttunut tieto. Jos taas veroluettelot joltakin vuodelta puuttuvat tai niitä ei ole käytetty, ei kyseisen vuoden kohdalle ole tehty mitään merkintää.

Eri veroluetteloihin sisältyvät tiedot esitetään asutuksen yleisluetteloissa yleensä samassa järjestyksessä. Ylimpänä ovat maakirjan tiedot, sittenseuraavat ennen 1630-luvun puoliväliä kymmenysluetteloista ja muista kirkollista alkuperää olevista veronkantoluetteloista saadut tiedot; v:sta 1634 lähtien ovat maakirjan tietojen alapuolella henkikirjoista peräisin olevat tiedot. Alimpana ovat erilaisista tilapäisten verojen luetteloista sekä autioluetteloista ja sotaväkeä koskevista luetteloista saatu tietoaaines. Koska verotusolot maan eri puolella varsinkin vanhimpina aikoina jossain määrin poikkesivat toisistaan, ei edellä esitetty sijaintijärjestys aina esiinny yleisluetteloissa. Eri veroluetteloryhmistä otetut tiedot on asutusluetteloihin merkitty erilaisin värein. Maakirjojen ja lampuotiluetteloiden tiedot on v:sta 1635 edeltävältä ajalta merkitty sinisellä musteella, mutta mainittua vuotta myöhemmät maakirjatiedot on kirjoitettu ruskealla musteella, sininen väri taas on varattu henkikirjatiedoille. Tiedot kymmenysluetteloista on merkitty punaisella värillä, jota niin ikään 1500-luvun ja 1600-luvun alun osalta yleisesti on käytetty tehtäessä merkinnät ruokalisäluetteloista. Merkinnät autioluetteloista on tehty vihreällä värillä ja samaa väriä on käytetty merkittäessä tietoja eräistä Varsinais-Suomea koskevista säteriluetteloista. Violettia väriä on tavallisesti käytetty eräistä erikoisluetteloista saatuihin tietoihin. Värien käytössä ei kuitenkaan eri pitäjien osalta ole ollut mahdollista saavuttaa täyttä yhtenäisyyttä. Pitäjien ensimmäisissä yleisluetteloniteissa sekä niissä niteissä, joissa värien käytössä on tapahtunut muutoksia, on tavallisesti merkinnät siitä, miten värejä on käytetty.

Suomen asutuksen yleisluettelon kattama ajanjakso voidaan toteutuksen kannalta jakaa kolmeen jaksoon (1539-1634/39, 1634-1714 ja n. 1720-1809). Ensimmäisen vaiheen osalta ovat tärkeimmät tietolähteet maakirjat ja kymmenysluettelot, mutta niistä saadaan tiedot ainoastaan talojen viljelijöistä. Seuraavan jakson aikana ovat maakirjan rinnalla tärkeimpänä luetteloryhmänä henkikirjat, joihin sisältyy myös viljelijäin talouteen kuuluneiden nimiä sekä talollisluokkaan kuulumattomia talouksia. Kolmannen vaiheen asutuksen yleisluettelot ovat lähinnä henkikirjojen kopioita, joskin mukaan on otettu tiedot eräistä maakirjoista. Myöskään ensimmäisen ja toisen vaiheen osalta ei ole käytetty kaikkia kruunun tileissä olevia veroluetteloita. Yleisluettelotyön alkuaikoina laadituissa luetteloissa on toisen jakson (1634-1714) osalta käytetty vain osaa maakirjoista ja kymmenysluetteloita on paljolti käytetty vain silloin kun henkikirjat tai maakirjat puuttuvat.

Kruunun veronkannon yhteydessä syntyneissä luetteloissa on hyvin runsaasti erilaisia tietoja, joista asutuksen yleisluetteloihin on ollut mahdollista ottaa ainoastaan osa. Luetteloimistyön tarkoituksena on mukaisesti on henkilönimet otettu käytetystä luettelomateriaalista mahdollisimman tarkoin. Maakirjoista on merkitty tilojen suuruutta osoittavat veroluvut ja muut tilojen ja niiden asujien asemaa valaisevat tiedot, mutta harvemmin on mukaan otettu kylien tiluksia kokonaisuudessaan esittäviä tietoja. Kymmenysten kanto perustui 1500-luvulla yleensä korjatun sadon määrään, mutta v:sta 1602 lähtien kannettiin kymmenyksinä tietty kappamäärä kultakin kylvetyltä tynnyriltä. Poikkeusalueita olivat Ahvenanmaa, Pohjanmaa ja Savo. Kymmenysluetteloihin merkittiin aluksi kannetut kymmenykset, myöhemmin joko kylvö tai kymmenykset tai molemmat. Kymmenysluetteloista on tietoja asutuksen yleisluetteloihin otettu vaihtelevien periaatteiden mukaan. Yleisluettelotyön vanhimpiin osiin, jotka käsittävät Hämeen ja Ylä-Satakunnan, on merkitty vain viljelijän nimi, mutta ei kymmenystietoja. Myöhemmin laadittuihin yleisluetteloihin on merkitty ruis- ja ohrakymmenykset, mutta joitakin poikkeuksia lukuun ottamatta ei muita kymmenyksiä. 1600-luvun osalta ei yleisluetteloissa ole ilmoitettu, milloin kymmenysluetteloiden tiedot ovat kylvötietoja, milloin kymmenystietoja. Talojen vaiheiden selvittämisen kannalta on autio-

luetteloilla huomattava merkitys ja siksi ne on huomioitu asutuksen yleisluetteloita koottaessa. Autiutta koskevat tiedot, jotka on yhdistettävissä johonkin tiettyyn taloon, on otettu yleisluetteluihin, sen sijaan ne maininnat autiudesta, joita ei ole voitu liittää mihinkään tiettyyn taloon, on usein jätetty merkitsemättä asutusluetteluihin.

Edellä käsiteltyjen veroluetteloiden lisäksi on yleisluettelotyössä käytetty ratsumiesluetteloita ja muita sotilasluetteloita sekä uudemmissa yleisluetteloissa myöskin v:n 1571 hopeaveroluetteloita ja myöhempien Älvsborgin lunnaiden kanssa yhteydessä laadittuja luetteloita. Myös nokkaveroluetteloita, ruokalisäluetteloita ja eräitä muita veroluetteloita on käytetty hyväksi lähdemateriaalina.

Suomen asutuksen yleisluettelon kattaman ajanjakson kuluessa tapahtui pitäjäjaossa lukuisia muutoksia. Kun konseptiluetelossa yleensä on noudatettu kulloisenkin ajankohdan verohallinnollista pitäjäjakoja, eivät pitäjien alueet yleisluetteloissakaan pysy muuttumattomina. Monin paikoin poikkesivat verohallinnollinen ja kirkollinen aluejako toisistaan, niin että laajat alueet kuuluivat eri pitäjiin hallinnollisessa ja kirkollisessa jaotuksessa. Myös oli verrattain yleistä, että saman kylän talot jakaantuivat kahden eri hallintopitäjän osalle. Siten käy ymmärrettäväksi se, että eräissä tapauksissa taloja koskevat maakirjatiedot löytyvät toisen pitäjän asutuksen yleisluettelosta kuin kymmenysluetteloista ja henkikirjoista saadut tiedot.

Kyläjako ei myöskään pysynyt muuttumattomana. Eräät kylät jakaantuivat kahdeksi tai useammaksi kyläksi, mutta toisaalta esiintyy myöskin kahden erillisen kylän sulautumisia yhdeksi kyläksi. Maakirjojen kyläjako poikkesi useinkin kirkollisten veroluetteloiden ja henkikirjojen kyläjaosta ja lisäksi tila saatettiin toisinaan lukea yhteen kylään kuuluvaksi, toisinaan taas naapurikylään. Ensisijaisena kyläjakona yleisluetteloissa on käytetty maakirjojen kyläjakoja, ja rinnakkainen kyläjako on monesti jäänyt huomioimatta. Eräissä yleisluetteloissa rinnakkainen kyläjako on huomioitu merkitsemällä toinen kylännimi tilan kohdalle sulkeissa näkyviin. Kun saman kylän talot lisäksi eräissä tapauksissa niiden maanluonnosta johtuen esiintyvät samassakin veroluettelossa eri paikoissa, ei ole voitu välttää sitä, että saman kylän ta-

lot myös yleisluetteloissa eivät aina ole samassa paikassa.

Yhdistettäessä yleisluetteloihin eri vuosilta useiden veroluetteloiden tietoja taloista ja niiden hallintasuhteista, joudutaan jokaisessa vaiheessa suorittamaan erilaisia tunnistamispäätelmiä, jotka useinkaan eivät ole täysin varmoja. Kombinaatiot ovat käytetyn materiaalin perusteella todennäköisiä, mutta lisämateriaalin valossa saattavat suoritettut päätelmät osoittautua erheellisiksi. Tämä epävarmuustekijä on yhteydessä siihen, että asutuksen yleisluettelot ovat aineskokoelmia, joita koottaessa on voitu käyttää hyväksi vain osa kaikesta säilyneestä lähdemateriaalista.

INLEDNING

I Allmänt

Generalregistret över bosättningen i Finland (GBF) består av en systematiskt ordnad, årsvis uppställd materialsamling, som innehåller socken- och byvis insamlade uppgifter från kronans räkenskapsmaterial om gårdar och övriga bebyggelseenheter, om deras ägare och andra innehavare samt om medlemmar i deras hushåll.

Insamlandet av bebyggelseuppgifter påbörjades av författaren Jalmari F i n n e (1874-1938), som bedrev släktforskning i stor stil. Till målsättning hade han att för genealogiska ändamål insamla de uppgifter om Finlands bebyggelse för tiden 1539-1809, som ingår i det material som uppstått i samband med skatteuppbörden. Sedan Finne med privata medel börjat förverkliga sina planer för Tavastlands del, organiserades insamlingsverksamheten i egentlig mening år 1929 under namn av generalregistret över bosättningen i Finland (Suomen asutuksen yleisluettelo). Fr.o.m. ovannämnda år har insamlingen av bebyggelseuppgifter skett under överinseende av riksarkivet med medel som riksdagen beviljat. Ända till sin död ledde Finne det registreringsarbete som han igångsatt.

Generalregistret över bosättningen i Finland omfattar enbart lantbefolkningen. Över städerna har inga motsvarande generalregister sammanställts. I generalregistrets över bosättningen i Finland registersamlingar ingår likväl kopior av Helsingfors och Åbo städers mantalslängder från 1700-talet samt av Nystads mantalslängder från 1600- och 1700-talen, vilka härstammar från Finnes privata samlingar.

Då insamlingen av bebyggelseuppgifter pågått flera årtionden, har principerna som följts med tiden undergått vissa betydande förändringar, vilket medfört att registren för olika trakter i någon mån avviker från varandra. Eftersom registreringsarbetet har utförts av ett flertal personer har det inte varit möjligt att undvika vissa ojämnheter i utförandet.

II Registreringsprinciperna

a. Källmaterialet

I samband med kronans skatteuppbörd upprättades fr.o.m. ca 1540 längder av olika slag över skattskyldiga. Dessa längder kan utgående från deras tillkomst och betydelse indelas i två grupper. Den ena består av de skattelängder, som har samband med de räntor och skatter, som från första början uppbars av kronan, den andra av de längder som upprättades i samband med uppbörden av skatter som ursprungligen erlagts åt kyrkan, men vilka senare indragits till kronan. Denna indelning är entydig för 1500-talets del, men mister sin betydelse på 1600-talet. De skattelängder som hörde till den förra gruppen upprättades av kronans myndigheter, de som hörde till den senare gruppen åter av prästerskapet.

Till den förstnämnda gruppen av skattelängder hör jordeböckerna, landbolängderna, frälselängderna och fr.o.m. medlet av 1630-talet (kvarntulls) mantalslängderna. I jordböckerna, som upprättades för uppbörden av grundräntan, antecknades skattehemmanen samt de förutvarande skattehemman, som på grund av oförmåga att utgöra skatterna blivit kronohemman. Med några undantag åtskiljdes dessa hemmansgrupper i jordböckerna först mot slutet av 1600-talet och på 1700-talet. Landbolängderna, i vilka de till kronan indragna kyrkogodsens samt arv- och eget godsens infördes, samt frälselängderna började så småningom upprättas i anslutning till jordeboken. Slutligen blev de på 1600-talet delar av jordeboken. Ett allmänt drag var, att i dessa längder inte omedelbart beaktades förändringarna i bosättningen, utan de förblev långa tiden oförändrade och återgav då inte längre det verkliga läget för besittningsförhållandena på gårdarna.

Tiondelängder och övriga längder som hade samband med uppbörden av skatter av kyrkligt ursprung, såsom matskottslängder och nåbbskattlängder, upprättades allt fortfarande av prästerna även sedan dessa skatter blivit indragna till kronan. I dessa längder beaktades övergången från den ena

odlaren till den andra omedelbart efter förändringen. I början av 1600-talet försvinner de längder som tillhör denna grupp med undantag av tiondelängderna. Mot slutet av 1600-talet antecknas i några delar av landet i tiondelängderna såväl personnamnet i jordeboken som namnet på den verkliga odlaren.

Fr.o.m. år 1634 ersattes kvarntullen, som en kortare tid uppburits, av en personlig skatt, mantalspenningen, och till uppbörden av denna pålaga hör (kvarntulls)mantalslängderna. Till en början gällde den nya skatten alla dem som fyllt 12 år, eftersom ingen övre åldersgräns förekom. Efter år 1652 var de som inte ännu fyllt 15 år samt de som fyllt 63 år befriade från mantalspenningen, men år 1655 skedde en förändring beträffande den övre åldersgränsen såtillvida, att de som efter fyllda 63 år förestod ett hemman, var skattskyldiga. Till en början hade även adeln att erlægga mantalspenningar, men år 1640 befriades den samt dess tjänstefolk från denna pålaga. Fr.o.m. år 1652 var även de bönder som brukade säterier fria från mantalspenningarna. Bestämmelserna som gällde krigsfolket varierade i början något, men generellt sett var soldaterna befriade från att betala mantalspenningar. Även vissa andra befrielser förekom. De som erlade denna skatt - till en början även sådana som var befriade - antecknades i mantalslängderna, som i början upprättades av prästerskapet. Efter år 1652 omhänderhades upprättandet av mantalslängderna av särskilda mantalskommisariater, men efter 1780 ålåg denna uppgift häradsskrivarna. I de tidigaste mantalslängderna infördes även de fattigaste, men snart lämnades de bort från längderna. Förändringen kommer till synes i att befolkningstalen i mantalslängderna snart efter år 1634 sjunker. År 1765 stadgades, att även alla de, som var befriade från mantalspenningarnas erläggande, skulle införas i längderna och därefter börjar uppgifter om deras antal förekomma. Däremot nämns de inte vid namn. Fastän hela den 12/15-63 åriga befolkningen inte ingår i mantalslängderna, erbjuder dessa skattelängder vida bättre förutsättningar än de övriga längderna för demografisk och genealogisk forskning. I de övriga skattelängderna antecknades enbart namnet på bonden som odlade hemmanet, i mantalslängderna finner man även namn på familjemedlemmar och andra personer som tillhört hushållet.

Fr.o.m. 1570-talet förekommer ödeslängder, som kompletterar jordeböckernas uppgifter om hemmanens ödesmål. På 1500- och 1600- talen hade begreppet "öde" i administrativt språkbruk betydelsen "oförmögen att betala skatt". Att ett hemman antecknats öde visar sålunda, att hemmanet inte förmådde utgöra alla eller en del av sina skatter. De gårdar, som betecknades öde, kunde vara verkliga öde men även bebodda.

I det kamerala materialet förekommer dessutom andra längder, som belyser befolknings- och bebyggelseförhållandena. År 1571 uppbars en speciell förmögenhetsskatt på lösöret, den s.k. silverskatten, för att lösa Älvsborgs fästning från danskarna. Uppbördslängderna för denna skatt har befunnits återge synnerligen tillförlitligt och noggrannt bebyggelseläget för nämnda år. När Älvsborg ånyo på grund av freden 1613 måste utlösas från danskarna, tydde man sig åter till en specialskatt, som uppbars under 6 års tid. I samband med denna skatteuppbörd uppstod ett omfattande material, som innehåller uppgifter förutom om gårdarnas odlare även om medlemmar i deras hushåll. Dessutom finns det ytterligare andra längder över skattskyldiga, som upprättats i samband med uppbörden av extraordinarie skatter, men dessa längder behandlas inte i detta sammanhang.

b. Generalregistrens uppläggning

Insamlandet och ordnandet av bebyggelseuppgifter verkställdes under den första tiden av registreringsarbetet för perioden 1539-1713 i två skeden. Först upptecknades bebyggelsen skattesockenvis i s.k. konceptregister och därefter granskades uppgifterna i dessa längder för att sedan ordnas i register enligt den territoriella indelningen vid sammanställningstidpunkten. På detta sätt uppstod de s.k. renoverade (renskrivna) registren, som innehåller namnen på gårdarna i de fall, då detta kunnat utredas. Enligt dessa principer upprättades generalregistren för Tavastland (med undantag av Asikkala och Nyby skattesocknar), Övre Satakunda och några socknar utanför dessa områden. För övriga registrerade delar av landet (Egentliga Finland, Nedre Satakunda, en del av Nyland, en del

av Österbotten och en del av Savolax) existerar endast konceptregister, som till sin uppläggning är ett mellanting mellan de ursprungliga konceptregistren och de reoverade registren. Dessa konceptregister följer för det mesta indelningen i skattesocknar, även om några av dem är sammanställda enligt indelningen i kyrkssocknar.

Uppgifterna om bebyggelsen har i generalregistren anordnats så, att det i de sockenvis sammansatta volymerna på varje uppslag är möjligt att anteckna uppgifterna för 20 år. På varje uppslag har vanligtvis antecknats uppgifterna för 2-4 hemman. Faktamaterialet från de olika skattelängderna grupperas så, att på varje rad antecknas uppgifter av ett visst slag för de olika åren. Om en uppgift förblir oförändrad från det ena året till det andra, markeras en sådan uppgift med en hake. Om ett namn eller någon annan uppgift i något avseende avviker från föregående års motsvarande uppgift, antecknas den förändrade uppgiften för året ifråga. Om skattelängder för något år saknas eller om de inte utnyttjats, har ingen anteckning gjorts för det året.

Uppgifterna från de olika skattelängderna presenteras i generalregistren över bosättningen i allmänhet i samma ordningsföljd. Överst förekommer uppgifterna från jordeboken, sedan följer för tiden före medlet av 1630-talet uppgifterna från tiondelängden och övriga uppborsslängder av kyrkligt ursprung, fr.o.m. 1634 placeras uppgifterna från (kvarntulls)mantalslängderna nedanför jordeboksuppgifterna. Nederst är placerade uppgifterna från längder över uppborren av tillfälliga skatter av olika slag, från längder som angår militären samt från ödeslängder. Då beskattningsförhållandena i de olika delarna av landet i någon mån avvek från varandra, förekommer ovan anförda ordningsföljd inte alltid i generalregistren. Uppgifterna från de olika skattelängderna har i generalregistren införts med olika färger. Uppgifterna från jordeböcker och landbolängder för tiden före 1635 har antecknats med blått bläck, men senare jordeboksuppgifter har skrivits med brunt bläck, den blå färgen åter har reserverats för uppgifter från mantalslängderna. Anteckningarna från tiondelängderna har gjorts med röd färg, som även för 1500-talet och början av 1600-talet

allmänt använts för uppgifter från matskottslängder. Anteckningarna från ödeslängderna har gjorts med grön färg och samma färg har använts för uppgifter från vissa säterilängder från Egentliga Finland. Med violett färg har anteckningarna från vissa specialregister gjorts. Fullständig enhetlighet i användandet av färger för de olika socknarna har likväl inte kunnat nås. De första volymerna av socknarnas generalregister och de volymer, där ändringar i användandet av färger företagits, ger vanligtvis upplysning om hur färgerna använts.

Den tid som generalregistren över bosättningen i Finland omfattar, kan med avseende på förverkligandet indelas i tre perioder (1539-1634/39, 1634-1714 och 1720-1809). För den första perioden utgörs de viktigaste källorna av jordeböcker och tiondelängder, men de ger blott uppgifter om gårdarnas brukare. Under den följande perioden är förutom jordeböckerna kvarntullsmentalslängderna de viktigaste källorna, de innehåller namn även på odlarens husfolk samt obesuttna hushåll. Generalregistren för den tredje perioden är i det närmaste kopior av mantalslängderna, även om uppgifter från vissa jordeböcker medtagits. Inte heller för den första och andra perioden har alla tillbudsstående skattelängder utnyttjats. I de tidigast sammanställda generalregistren har för den andra perioden (1634-1714) blott en del av jordeböckerna utnyttjats och tiondelängder har i stor utsträckning utnyttjats endast då mantalslängder eller jordeböcker saknas.

I de längder som uppstod i samband med kronans skatteuppbörd, ingår ett stort antal uppgifter av olika slag, av vilka det varit möjligt att i generalregistren över bosättningen medtaga blott en del. I enlighet med registreringsarbetets syften har personnamnen i så stor utsträckning som möjligt tagits med från det använda längdmaterialet. Från jordeböckerna har gårdarnas skattetal samt övriga uppgifter, som belyser gårdarnas och deras brukares villkor, antecknats men mera sällan har uppgifter över byarnas ägor som helhet medtagits. På 1500-talet uppbars tiondena vanligtvis efter skördens storlek, men efter år 1602 uppbars i tionde ett visst antal kappar för varje tunna utsäde. Undantagsområden var Åland, Österbotten och Savolax.

I tiondelängderna antecknades till en början de uppburna tiondena, senare antingen utsädet eller tiondena eller båda-dera. Från tiondelängderna har uppgifter medtagits efter varierande principer. I de äldsta delarna av registreringsarbetet, som omfattar Tavastland och Övre Satakunda, har blott namnet på odlaren antecknats, men inga uppgifter om tiondet. I de senare sammanställda generalregistren har råg- och korntiondena beaktats, men med några få undantag inga andra tionden. För 1600-talets del anger generalregistren inte, när det är fråga om utsädesuppgifter från tiondelängderna, när åter om tiondeuppgifter. För klarläggande av gårdarnas öden är ödeslängderna av stor betydelse och därför har de beaktats vid sammanställandet av generalregistren. Uppgifterna om ödesmål, som kan hänföras till ett visst hemman, har intagits i generalregistren, däremot har de uppgifter om ödesmål, som inte kunnat sammankopplas med något visst hemman, ofta utelämnats från bosättningsregistren.

Förutom ovan behandlade skattelängder har vid sammanställandet av generalregistren ryttarlängder och andra längder som angår militären samt i de nyaste generalregistren också 1571 års silverskatteregister och längder över Älvsborgs senare lösen utnyttjats. Dessutom har även näbbskattlängder, matskotts-längder samt vissa andra längder utnyttjats som källmaterial.

Under den period, som generalregistret över bosättningen i Finland omspanner, undergick sockenindelningen många förändringar. När man i konceptförteckningarna i allmänhet följt indelningen i skattesocknar vid de olika tidpunkterna, förblir inte heller socknarnas områden i generalregistren oförändrade. Mångenstädes avvek den kamerala och kyrkliga sockenindelningen från varandra, så att vidsträckta områden hörde till olika socknar enligt den kamerala resp. kyrkliga indelningen. Det var även tämligen allmänt, att gårdarna i samma by fördelade sig på två olika skattesocknar. Sålunda blir det förstaeligt, att i några fall jordeboksuppgifterna för en del gårdar återfinnes i ett generalregister för en annan socken än uppgifterna från tiondelängderna och (kvarntulls)mantalslängderna.

Inte heller byindelningen förblev oförändrad. Några byar uppdelades i två eller flera byar, men å andra sidan förekommer

det även, att två separata byar sammanfördes till en by. Byindelningen i jordeböckerna avvek ofta från den i de kyrkliga skatteregistren samt mantalslängderna och dessutom kunde ett hemman hänföras än till en by än till en annan. I generalregistren har jordeböckernas byindelning använts som primär indelningsgrund, och den parallella indelningen i byar har i många fall lämnats obeaktad. I några generalregister har den parallella byindelningen beaktats genom att anteckna det andra bynamnet inom parentes vid hemmanet. När gårdarna i samma by dessutom i några fall på grund av deras jordnatur förekommer på skilda håll även i samma skattelängd, har det inte kunnat undvikas, att gårdarna i samma by inte heller i generalregistren alltid är på ett ställe.

Vid sammanställningen av flera års uppgifter om gårdar och deras besittningsförhållanden i generalregistren, är man i varje skede nödsakad att draga slutsatser av olika slag, vilka i många fall inte är fullt säkra. Utgående från det utnyttjade materialet är kombinationerna sannolika, men tilläggs-material kan visa, att slutsatserna är felaktiga. Denna osäkerhetsfaktor står i samband med att generalregistren utgöres av materialsamlingar, och att man vid sammanställandet av dem kunnat använda blott en del av allt bevarat källmaterial.

Kirjallisuutta - Litteratur

Suomen asutuksen yleisluetteloä koskevaa:

Om generalregistret över bosättningen i Finland:

Finne, Jalmari, Suomen kansan yleisluettelo. Hämeenmaa I.
Hämeenlinna 1928.

Kojonen, Eero, Jalmari Finne historian ja sukujen tutkijana.
Jalmari Finne, Työn ja mielikuvituksen mies,
toim. Unto Kanerva. Hämeenmaa XIV. Hämeenlin-
na 1974.

Oja, Aulis, Generalregistret över bosättningen i Finland.
Historisk tidskrift för Finland 1974.

Orkamo, Ilma, Suomen asutuksen yleisluettelo nykyvaiheessaan.
Genos 1953.

Poppius, Liisa, Suomen asutuksen yleisluettelo ja Jalmari
Finnen kokoelmat. Genos 1945.

Muuta kirjallisuutta:

Övrig litteratur:

Almqvist, Johan Axel, Den civila lokalförvaltningen i Sverige
1523-1630 med särskild hänsyn till den kame-
rala indelningen I-IV. Meddelanden från
Svenska Riksarkivet. N.F. Serie II:6. Stock-
holm 1917-1923.

v. Bonsdorff, Johan Gabriel, Stor-Furstendömet Finlands Kame-
ral-Lagfarenhet I-III. Helsingfors 1833.

Brenner, Alf, Släktforskning. Praktisk handbok för Finland.
Helsingfors 1947.

Brenner, Alf, Sukututkimuksen opas. Suomentanut Heikki Soini-
vaara. Helsinki 1956.

Jansson, Sam Owen, Måttordbok. Svenska måttstermer före meter-
systemet. Stockholm 1950.

Jutikkala, Eino, Bonden i Finland genom tiderna. Översättning
av Göran Selén. Helsingfors 1963.

- Jutikkala, Eino, Suomen talonpojan historia. 2 uudistettu ja lisätty laitos. Suomalaisen kirjallisuuden seuran toimituksia 257. Turku 1958.
- Jutikkala, Eino, Suomen väkiluvun kasvaminen. Oma maa VI. Porvoo 1960.
- Jutikkala, Eino, Väestö ja yhteiskunta. Hämeen historia 2:1. Hämeenlinna 1957.
- Kulturhistoriskt lexikon för nordisk medeltid från vikingatid till reformationstid I-. Helsingfors & al. 1956-.
- Lext, Gösta, Mantalsskrivningen i Sverige före 1860. Meddelanden från ekonomisk-historiska institutonen vid Göteborgs universitet 13. Göteborg 1968.
- Melander, K.R., Muistiinpanoja Suomen mitta- ja painosuhteista 15-sataluvun loppupuolella ja seuraavan vuosisadan alulla. Historiallinen arkisto XI. Helsinki 1891.
- Suomenmaa. Maantieteellis-taloudellinen ja historiallinen tietokirja I-IX. Helsinki 1919-1931.
- Voionmaa, Väinö, Suomalaisia keskiajan tutkimuksia. Veroja, laitoksia, virkamiehiä. Porvoo 1912.

LUETTELO V:N 1939 KUNTAJAON MUKAISTEN KUNTIEN ESIINTYMI-
SESTÄ SUOMEN ASUTUKSEN YLEISLUETTELOSSA V. 1974

FÖRTECKNING ÖVER ÅR 1939 EXISTERANDE KOMMUNERS FÖREKOMST
I GENERALREGISTRET ÖVER BOSÄTTNINGEN I FINLAND ÅR 1974

HUOMAUTUKSIA

Luettelossa on merkintöjä kaupunkien kohdalla vain, mikäli yleisluettelot koskevat kaupunkiväestöä. Kaupunkeihin liitettyillä alueilla sijainneet kylät sisältyvät samoihin yleisluetteluihin kuin naapurikuntien kylät.

Sarake 2: Vuosiluvut tarkoittavat niteissä ilmoitettuja alkamis- ja päättymisajankohtia. Lyhyitä aukkoja ja yksittäisiä puuttuvia vuosia ei ole huomioitu.

Sarake 3: Mikäli yleisluetteloissa noudatetussa aluejaossa ei ole tapahtunut muutoksia v:n 1560 jälkeen, ei myöhempiä vuosilukuja ole merkitty näkyviin. Vain erityisistä syistä on tilanne muilta vuosilta kuin 1560, 1635 ja 1720 tutkittu.

Alleviivaukset tarkoittavat kokoonpantuja luetteloita, muut ovat konseptiluetteloita.

ANMÄRKNINGAR

I Förteckningen förekommer uppgifter om städer endast ifall generalregistren omfattar stadsbefolkningen. Byarna i de områden som inkorporerats med städerna ingår i samma generalregister som byarna i grannkommunerna.

Kolumn 2: Årtalen avser begynnelse- och slutår, som anges i volymerna. Smärre luckor och enstaka felande år har ej beaktats.

Kolumn 3: Ifall den territoriella indelningen i generalregistren inte förändrats efter år 1560, har de senare åren utelämnats. Endast på grund av särskilda orsaker har läget vid andra tidpunkter än 1560, 1635 och 1720 undersökts.

De understräckade registren avser renskrivna register, de övriga är konceptregister.

Kunnat v:n 1939 kuntajaon mukaan Kommunerna enligt den kommunala in- delningen år 1939	Esiintymisaika Suo- men asutuksen yleis- luettelossa Förekomsttiden i ge- neralregistret över bosättningen i Fin- land	Suomen asutuksen yleis- luettelot, joissa kunnan kylät esiintyvät v. 1560, 1635 ja 1720 Generalregistren över bo- sättningen i Finland, där kommunens byar förekommer år 1560, 1635 och 1720
1	2	3
Ahlainen Aitolahti	1540-1713 1540-1714	1560 Ulvila 1560 <u>Messukylä</u> ; 1720 Messukylä
Akaa	1539-1713, 1720-1809	1560 <u>Akaa</u> ; 1720 Saarioi- nen, Lempäälä
Alahärmä	1720-1774	1720 Lapua
Alajärvi	1720-1774	1720 Pietarsaari
Alastaro	1540-1713	1560 Loimijoki
Alatornio		
Alaveteli		
Alavieska	1540-1714, 1720-1809	1560 Kalajoki
Alavus	1635-1714, 1720-1774	1635 Ilmajoki
Angelniemi	1540-1713	1560 Halikko, Perniö, v:sta 1634 lähtien yksi kylä Kemiössä
Anjala		
Antrea		
Anttola		
Artjärvi	1539-1713, 1720-1809	1560 Nyby; 1760 Nyby- Artjärvi-Iitti, Nyby- Orimattila
Asikkala	1539-1713, 1720-1809	1560 Asikkala, Padasjoki; 1753 Asikkala, Padasjoen Asikkalan neljännes
Askainen	1540-1713, 1722-1759	1560 Lemu, Masku ; 1720 Lemu
Askola	1540-1713, 1760-1779	1560 Porvoon pitäjä; 1760 Pornainen
Aura	1540-1713	1560 Pöytyä

1	2	3
Bergö	1539-1714,1720-1774	1560 Mustasaari; 1620 Maalahti
Björköby	1540-1714,1720-1774	1560 Mustasaari
Bromarv	1540-1713	1560 Tenhola
Brändö		
Degerby	1634-1713	1635 Inkoo
Dragsfjärd	1540-1713	1560 Kemiö
Eckerö		
Elimäki		
Eno		
Enonkoski		
Enontekiö		
Eräjärvi	1539-1714,1720-1809	1560 <u>Eräjärvi</u> ; 1720 Ori- vesi
Espoo	1540-1713,1760-1779	1560 Espoo
Etelä-Pirkkala		ks. Pirkkala
Eura	1540-1713	1560 Eura
Eurajoki	1540-1713	1560 Eurajoki
Evijärvi	1720-1774	1720 Pietarsaari
Finström		
Forssan kaupp.	1539-1714,1720-1809	1560 Forssa; 1720 Jo- kioinen, Tammela
Föglö		
Geta		
Haagan kaupp.	1540-1713,1760-1779	1560 <u>Helsingin pitäjä</u> ; 1760 Helsingin pitäjä
Haapajärvi	1540-1714,1720-1809	1560 Kalajoki
Haapasaari		
Haapavesi		
Hailuoto		
Halikko	1540-1713	1560 Halikko
Halsua		
Hamina		
Hammarland		
Hankasalmi		Osa pitäjää 1550-1809 Rautalammen luetteloissa

1	2	3
Hanko		
Hangon mlk.		ks. Bromarv
Harjavalta	1540-1713,1719-1739	1560 Kokemäki
Harlu		
Hartola	1539-1713,1720-1779	1560 Sysmä
Hattula	1539-1713,1720-1809	1560 <u>Hattula</u> ; 1720 Hattula, Lehijärvi, Mäskälä
Hauho	1539-1713,1720-1809	1560 <u>Hauho</u> ; 1720 Hauho, Tuulos
Haukipudas		
Haukivuori		
Hausjärvi	1539-1713,1720-1809	1560 <u>Hausjärvi</u> ; 1720 Janakkala, Mäskälä
Heinjoki		
Heinola		
Heinolan mlk.	1540-1713,1720-1747	1560 Asikkala, Hollola
Heinävesi		
Helsinki	1720-1799	1720 Helsinki, siirretty J. Finnen yksityisestä kokoelmasta, henkikirjoja
Helsingin mlk.	1540-1713,1760-1779	1560 <u>Helsingin pitäjä</u> ; 1760 Helsingin pitäjä
Hiittinen	1634-1713	1635 Kemiö
Hiitola		
Himanka		
Hinnerjoki	1540-1713	1560 Lappi
Hirvensalmi		
Hollola	1539-1713,1720-1809	1560 <u>Hollola</u> ; 1720 Asikkala, Hollola, Nyby, Tennilä
Hongonjoki		ks. Honkajoki
Honkajoki	1540-1714,1720-1809	1560 Hämeenkyrö; 1635 Ikaalinen
Honkilahti	1540-1713	1560 Eura

1	2	3
Houtskari	1540-1713	1560 Korppoo
Huittinen	1540-1713,1720-1799	1560 Huittinen
Humppila	1539-1713,1720-1809	1560 <u>Humppila</u> ; 1720 Saarioinen
Huopalahti	1540-1713,1760-1779	1560 Espoo
Hyrnsalmi		
Hyvinkää	1540-1714	1560 <u>Hyvinkää</u> ; 1635 Janakkala, Loppi, <u>Nurmijärvi</u> ; osa pitäjää 1720-1809 Lopen ja Janakkalan luetteloissa
Hyvinkään kaupp.	1540-1714,1720-1809	1560 Janakkala, Loppi
Hämeenkyrö	1540-1714,1720-1809	1560 <u>Hämeenkyrö</u> ; 1720 Hämeenkyrö
Hämeenlinna		
Hämeenlinnan mlk.	1539-1713,1720-1809	1560 <u>Hämeenlinnan pittäjä</u> ; 1720 Mäskälä, Renko
Ii		
Iisalmi		
Iisalmen mlk.		
Iitti	1539-1713,1720-1809	1560 Asikkala, Nyby; 1760 Nyby-Artjärvi-Iitti; 1780 Nyby-Iitti-Artjärvi, Nyby-Iitti
Ikaalinen	1540-1714,1720-1809	1560 <u>Hämeenkyrö, Ikaalinen</u> ; 1720 Ikaalinen
Ikaalisten kaupp.	1540-1714,1720-1809	1560 <u>Ikaalinen</u> ; 1720 Ikaalinen
Ilmajoki	1635-1714,1720-1774	1635 Ilmajoki
Ilomantsi		
Impilahti		
Inari		
Iniö	1540-1713	1560 Taivassalo
Inkoo	1634-1713	1635 Inkoo
Isojoki	1635-1714,1720-1759	1635 Lappväärti

1	2	3
Isokyrö	1720-1774	1720 Isokyrö
Jaakkima		
Jaala	1539-1713,1720-1809	1560 Asikkala, Nyby; 1760 Nyby-Iitti-Art- järvi;1780 Nyby-Iitti, Nyby-Iitti-Artjärvi
Jalasjärvi	1635-1714,1720-1774	1635 Ilmajoki
Janakkala	1539-1713,1720-1809	1560 <u>Janakkala</u> ; 1720 Janakkala, Loppi, Mäs- kälä
Jepua	1620-1714,1720-1774	1620 Uusikaarlepyy
Joensuu		
Johannes		
Jokioinen	1539-1713,1720-1809	1560 <u>Tammela</u> ; 1720 Jo- kioinen
Jomala		
Joroinen		
Joutsa	1539-1713,1720-1779	1560 Sysmä
Joutseno		
Juankoski		
Jurva	1620-1714,1720-1774	1620 Laihia
Juuka		
Juupajoki	1540-1714,1720-1809	1560 <u>Juupajoki</u> ; 1720 Orivesi
Juva	1540-1713,1720-1809	1560 Juva
Jyväskylä		
Jyväskylän mlk.	1550-1713,1720-1809	1560 Jämsä, Rautalampi, Saarioinen; 1720 Jämsä, Rautalampi; 1760 Laukaa
Jämijärvi	1540-1714,1720-1809	1560 <u>Jämijärvi</u> ; 1635 Ikaalinen

1	2	3
Jämsä	1539-1713,1720-1809	1560 Jämsä
Jämsänkoski		
Jäppilä		
Jääski		
Kaarina	1540-1713	1560 Kaarina
Kaarlela		
Kaavi		
Kajaani		
Kajaanin mlk.		
Kakskerta	1540-1713	1560 Kaarina, Parainen
Kalajoki	1540-1714,1720-1809	1560 Kalajoki
Kalanti	1540-1713	1560 Uusikirkko
Kalvola	1530-1713,1720-1809	1560 <u>Kalvola</u> ; 1720 Kalvola
Kangasala	1540-1714,1720-1809	1560 <u>Kangasala</u> ; 1720 Kangasala, Kuhmalahti, Pälkäne
Kangaslampi		
Kangasniemi		
Kankaanpää	1540-1714,1720-1809	1560 <u>Jämijärvi</u> ; 1635 Ikaalinen
Kanneljärvi		
Kannonkoski	1540-1713,1720-1809	1560 Rautalampi; 1720 Viitasaari
Kannus		
Karijoki		
Karinainen	1540-1713	1560 Marttila
Karjaa	1634-1713	1635 Inkoo, Karjaa
Karjaan kaup.	1634-1713	1635 Karjaa
Karjala	1540-1713	1560 Mynämäki
Karjalohja	1540-1713	1560 Karjalohja

1	2	3
Karkkila	1539-1713,1720-1809	1560 Loppi,Vihti; 1720 Vihti; 1731 Pyhäjärvi
Karkku	1540-1714,1720-1809	1560 <u>Karkku</u> ; 1720 Karkku
Karstula	1550-1713,1720-1809	1560 Rautalampi; 1720 Saarijärvi
Karttula		
Karuna	1540-1713	1560 Sauvo
Karunki		
Karvia	1540-1714,1720-1809	1560 Hämeenkyrö; 1635 Ikaalinen
Kaskinen		
Kauhajoki	1635-1714,1720-1774	1635 Ilmajoki
Kauhava	1720-1774	1720 Lapua
Kaukola		
Kauniaisten kaupp.	1710-1713,1760-1779	1560 Espoo
Kaustinen		
Kauvatsa	1540-1713,1720-1799	1560 Huittinen
Keikyä	1540-1713,1720-1799	1560 Huittinen
Keitele	1550-1713,1720-1809	1560 Rautalampi
Kemi		
Kemin mlk.	1634-1713	1635 Kemin pitäjä
Kemijärvi	1634-1713	1635 Kemin pitäjä
Kemiö	1540-1713	1540 Kemiö
Kempele		
Keravan kaupp.	1540-1713,1760-1779	1560 Tuusula,
Kerimäki		
Kestilä		
Kesälahti		
Keuruu	1560-1714,1720-1809	1560 Ruovesi,Sääksmäki; 1720 Keuruu,Sääksmäki; 1753 Keuruu,Orivesi
Kihniö	1560-1714,1720-1809	1560 Hämeenkyrö,Ruove- si; 1635 Ikaalinen
Kiihtelysvaara		
Kiikala	1634-1713	1635 Kisko; 1540-1639 osa pitäjää Muurlan lää- nissä

1	2	3
Kiikka	1540-1714,1720-1809	1560 <u>Kiikka</u> ; 1720 Tyrvää
Kiikoinen	1540-1714,1720-1809	1560 Tyrvää
Kiiminki		
Kinnula	1550-1713,1720-1809	1560 Rautalampi; 1760 Viitasaari
Kirkkonummi	1540-1713,1760-1779	1560 Kirkkonummi
Kirvu		
Kisko	1540-1713	1560 Muurla, Pohja; 1634 Kisko, Pohja
Kitee		
Kittilä		
Kiukainen	1540-1713	1560 Eura
Kiuruvesi		
Kivennapa		
Kivijärvi	1550-1713,1720-1809	1560 Rautalampi; 1760 Viitasaari
Kodisjoki		
Koijärvi		
Koivisto		
Koiviston kaupp.		
Koivulahti	1539-1714,1720-1774	1560 Mustasaari
Kokemäki	1540-1713,1719-1739	1560 Kokemäki; 1720 Kokemäki
Kokkola		
Kolari		
Konginkangas	1550-1713,1720-1809	1560 Rautalampi; 1760 Saarijärvi, Viitasaari
Konnevesi	1550-1713,1720-1809	1560 Rautalampi
Kontiolahti		
Korpilahti	1540-1713,1720-1809	1560 Jämsä
Korpiselkä		
Korppoo	1540-1713	1560 Korppoo

1	2	3
Korsnäs Kortesjärvi Koskenpää Koski H	1635-1714,1720-1774 1720-1774 1539-1713,1720-1809 1539-1713,1720-1809	1635 Närpiö 1720 Pietarsaari 1560 Jämsä 1560 Hollola, Tennilä; 1635 <u>Koski</u> ; 1720 Hol- lola, Tennilä; 1760 Kos- ken kappeli 1560 Marttila
Koski T Kotka Kouvolan kaup. Kristiinankaupunki Kristiinankaupun- gin mlk. Kruunupyy Kuhmalahti	1540-1713 1540-1714,1720-1809	ks. Tiukka 1560 <u>Kuhmalahti</u> ; 1720 Kangasala, Orivesi, Sa- halahti
Kuhmo Kuhmoinen	1539-1713,1720-1809	1560 <u>Kuhmoinen</u> ; 1720 Padasjoki; 1760 Kuhmoi- nen
Kuivaniemi Kullaa Kulosaaren huvilak.	1540-1713,1719-1739 1540-1713,1760-1779	1560 Kokemäki 1560 <u>Helsingin pitäjä</u> ; 1760 Helsingin pitäjä
Kumlige Kuolemajärvi Kuopio Kuopion mlk. Kuorevesi	1540-1714,1720-1809	1560 <u>Kuorevesi</u> ; 1720 Kangasala, Orivesi, Ru- vesi
Kuortane Kurikka Kurkijoki	1720-1774 1635-1714,1720-1774	1720 Lapua 1635 Ilmajoki

1	2	3
Kuru	1560-1714,1720-1809	1560 <u>Kuru</u> ; 1720 Keuruu, Ruovesi
Kustavi	1540-1713	1560 Taivassalo
Kuusamo		
Kuusankoski		
Kuusisto	1540-1713	1560 Piikkiö
Kuusjoki	1540-1713	1560 Muurlan lääni; 1634 Kisko
Kuusjärvi		
Kylmäkoski	1539-1713,1720-1809	1560 <u>Kylmäkoski</u> ; 1720 Saarioinen
Kymi		
Kyyjärvi	1550-1713,1720-1809	1560 Rautalampi; 1760 Saarijärvi
Kyyrölä		
Käkisalmi		
Käkisalmen mlk.		
Kälviä		
Kärkölä	1539-1713,1720-1809	1560 Tennilä; 1635 <u>Kärkölä</u> ; 1720 Tennilä
Kärsämäki		
Kökar		
Köyliö	1540-1713	1560 Köyliö
Lahdenpohjan kaupp.		
Lahti		
Laihia	1620-1714,1720-1774	Laihia
Laitila	1634-1713	1635 Laitila,Uusikirkko
Lammi	1539-1713,1720-1809	1560 <u>Lammi</u> ; 1720 Lammi
Lapinjärvi		Osa pitäjästä sisältyy Pernajan luetteloon 1543-1713
Lapinlahti		
Lappajärvi	1720-1774	1720 Pietarsaari
Lappee		
Lappeenranta		
Lappi	1540-1713,1722-1759	1560 Lappi

1	2	3
Lapua	1720-1774	1720 Lapua
Lapväärti	1635-1714,1720-1759	1635 Lapväärti
Laukaa	1550-1713,1720-1809	1560 Rautalampi; 1760 Laukaa
Lauritsalan kaupp.		
Lavansaari		
Lavia	1540-1713,1720-1809	1560 <u>Lavia</u> ; 1720 Mouhijärvi
Lehtimäki	1720-1774	1720 Keuruu,Pietarsaari; 1560-1714 osa pitäjää Ruoveden luetteloissa
Leivonmäki	1539-1713,1720-1779	1560 Sysmä
Lemi		
Lemland		
Lempäälä	1540-1714,1720-1809	1560 <u>Lempäälä</u> ; 1720 Lempäälä
Lemu	1540-1713,1722-1759	1560 Lemu,Nousiainen; 1720 Lemu
Leppävirta		
Lestijärvi		
Lieto	1540-1713	1560 Lieto,Marttila, Pöytyä
Liljendal	1543-1713	1560 Pernaja
Liminka		
Liperi		
Lohja		Osa pitäjästä sisältyy Lohjaan 1760-1779
Lohjan kaupp.	1760-1779	1760 Lohja
Lohtaja		
Loimaa	1540-1713	1560 Loimijoki
Loimaan kaupp.	1540-1713	1560 Loimijoki
Lokalahti	1540-1713	1560 Uusikirkko,Vehmaa
Loppi	1539-1713,1720-1809	1560 <u>Loppi</u> ; 1720 Loppi
Loviisa		
Luhanka	1539-1713,1720-1779	1560 Sysmä
Lumijoki		

1	2	3
Lumivaara		
Lumparland		
Luopioinen	1539-1713,1720-1809	1560 <u>Luopioinen</u> ; 1720 Tuulos
Luoto	1720-1774	1720 Pietarsaari
Luumäki		
Luvia	1540-1713	1560 Eurajoki
Längelmäki	1539-1713,1720-1809	1560 <u>Längelmäki</u> ; 1720 Orivesi, Padasjoki
Maalahti	1539-1714,1720-1774	1560 Mustasaari; 1620 Maalahti
Maaninka		
Maaria	1540-1713	1560 Kaarina, Maaria, Pöytyä
Maarianhamina		
Maksamaa	1720-1774	1720 Vöyri
Marttila	1540-1713	1560 Marttila
Masku	1540-1713,1722-1759	1560 Masku
Mellilä	1540-1713	1560 Loimijoki
Merijärvi		
Merikarvia	1540-1713	1560 Ulvila
Merimasku	1540-1713	1560 Masku; 1634 Meri- masku
Messukylä	1540-1714,1720-1809	1560 <u>Messukylä</u> ; 1720 Messukylä, Teisko
Metsämaa	1540-1713	1560 Loimijoki
Metsäpirtti		
Miehikkälä		
Mietoinen	1540-1713	1560 Mynämäki
Mikkeli		
Mikkelin mlk.		
Mouhijärvi	1540-1714,1720-1809	1560 <u>Mouhijärvi</u> ; 1720 Mouhijärvi
Muhos		

1	2	3
Multia	1560-1714,1720-1809	1560 Ruovesi; 1720 Keuruu
Munsala Muolaa Muonio	1620-1714,1720-1774	1620 Uusikaarlepyy
Mustasaari	1539-1714,1720-1774	1560 Mustasaari
Muurame	1539-1713,1720-1809	1560 Jämsä
Muurla	1634-1713	1635 Kisko, Uskela; 1540-1639 osa kylistä Muurlan läänissä
Muuruvesi		
Mynämäki	1540-1713	1560 Mynämäki
Myrskylä	1543-1713	1560 Pernaja
Mäntsälä	1540-1634,1760-1779	1560 Porvoon pitäjä,Janakkala,Tennilä; 1760 Janakkala,Mäntsälä,Tennilä
Mänttä	1560-1714,1720-1809	1560 Ruovesi
Mäntyharju		
Naantali		
Naantalin mlk.	1540-1713,1722-1809	1560 Raisio
Nakkila	1540-1713	1560 Ulvila
Nastola	1539-1713,1720-1809	1560 Asikkala; 1635 Asikkala,Nyby; 1760 Nastola
Nauvo	1540-1713	1560 Nauvo
Nilsinä		
Nivala	1540-1714,1720-1809	1540 Kalajoki
Nokia	1540-1714,1720-1809	1560 <u>Pirkkala</u> ; 1720 Pirkkala
Nokian kaup.	1540-1714,1720-1809	1560 <u>Pirkkala</u> ; 1720 Pirkkala
Noormarkku	1540-1713	1560 Ulvila
Nousiainen	1540-1713	1560 Nousiainen
Nuijamaa		

1	2	3
Nummi		1760-1779 suurin osa pitäjää Nummen luettelossa
Nurmes		
Nurmeksen kaupp.		
Nurmijärvi	1540-1714	1560 <u>Nurmijärvi</u> ; 1760-
Nurmo	1720-1774	1779 osa pitäjää Sipoon luett.
Närpiö	1635-1714,1720-1774	1720 Lapua
Oravainen	1635-1714,1720-1774	1635 Närpiö
Orimattila	1720-1774	1720 Vöyri
	1539-1713,1720-1809	1560 Asikkala,Hollola, Nyby; 1634 Hollola,Nyby; 1760 Nyby-Orimattila
Oripää	1540-1713	1560 Loimijoki, Pöytyä
Orivesi	1540-1714,1720-1809	1560 <u>Orivesi</u> ; 1720 Orivesi
Oulainen		
Oulujoki		
Oulu		
Oulunkylä	1540-1713,1760-1779	1560 <u>Helsingin pitäjää</u>
Oulunsalo		
Paattinen	1540-1713	1560 Maaria, Pöytyä
Paavola		
Padasjoki	1539-1713,1720-1809	1560 <u>Padasjoki</u> ; 1720 Padasjoki, Lammi
Paimio	1540-1713	1560 Paimio
Paltamo		
Parainen	1540-1713	1560 Parainen
Parikkala		
Parkano	1540-1714,1720-1809	1560 Hämeenkyrö; 1635 Ikaalinen
Pattijoki		
Pelkosenniemi		
Perho		

1	2	3
Pernaja	1543-1713	1560 Pernaja
Perniö	1540-1713	1560 Kemiö, Perniö, Uskela
Pertteli	1634-1713	1635 Uskela
Pertunmaa	1539-1713, 1720-1779	1560 Asikkala, Sysmä
Peräseinäjoki	1635-1714, 1720-1774	1635 Ilmajoki
Petolahti	1635-1714, 1720-1774	1635 Närpiö
Petsamo		
Petäjavesi	1550-1713, 1720-1809	1560 Jämsä, Rautalampi; 1634 Jämsä
Pieksämäki		
Pieksämäen kaupp.		
Pielavesi		Osa pitäjästä sisältyy Rautalampeen 1550-1809
Pielisensuu		
Pielisjärvi		
Pietarsaari		
Pietarsaaren mlk.	1720-1774	1720 Pietarsaari
Pihlajavesi	1560-1714, 1720-1809	1560 Ruovesi, Sääksmäki; 1720 Keuruu, Sääksmäki
Pihtipudas	1550-1713, 1720-1809	1560 Rautalampi; 1760 Viitasaari
Piikkiö	1540-1713	1560 Piikkiö
Piippola		
Pirkkala	1540-1714, 1720-1809	1560 <u>Pirkkala</u> ; 1720 Pirkkala, Vesilahti, Ylö- järvi
Pirttikylä	1539-1714, 1720-1774	1560 Mustasaari; 1620 Maalahti
Pitkäranta		
Pohja	1540-1713	1560 Pohja
Pohjois-Pirkkala		ks. Nokia
Polvijärvi		
Pomarkku	1540-1713	1560 Ulvila
Pori		
Porin mlk.	1540-1713	1560 Ulvila

1	2	3
Pornainen	1540-1713,1760-1779	1560 Porvoon pitäjä; 1760 Pornainen
Porvoo		
Porvoon mlk.	1540-1713,1760-1779	1560 Porvoon pitäjä
Posio		
Pudasjärvi		
Pukkila	1540-1713,1760-1779	1560 Porvoon pitäjä, Nyby; 1760 Mäntsälä
Pulkkila		
Punkaharju		
Punkalaidun	1540-1713,1720-1799	1560 Huittinen, Kalvola, Saarioinen, Tyrväkä
Puolanka		
Purmo	1720-1774	1720 Pietarsaari
Pusula	1760-1774	1760 Lohja
Puumala		
Pyhtää		
Pyhäjoki		
Pyhäjärvi Ou		
Pyhäjärvi U	1539-1713,1720-1809	1560 Loppi, Vihti; 1720 Vihti; 1731 Pyhäjärvi
Pyhäjärvi V		
Pyhämaa	1634-1713	1635 Laitila, Uusikirkko; 1540-1634 osa pitäjästä Uudenkirkon lueteloissa
Pyhäntä		
Pyhäranta	1634-1713	1635 Laitila, Uusikirkko
Pyhäselkä		
Pylkönmäki	1550-1713,1720-1809	1560 Rautalampi; 1760 Saarijärvi
Pälkjärvi		
Pälkäne	1539-1714,1720-1809	1560 <u>Pälkäne</u> ; 1720 Pälkäne

1	2	3
Pöytyä	1540-1713	1560 Marttila, Pöytyä
Raahe		
Raippaluoto	1539-1714,1720-1774	1539 Mustasaari
Raisio	1540-1713,1722-1809	1560 Raisio
Raivola		
Rantasalmi		
Rantsila		
Ranua	1634-1713	1635 Kemin pitäjä; 1635 vailla suomalaista asu- tusta
Rauma		
Rauman mlk.	1540-1713	1560 Lappi
Rautalampi	1550-1713,1720-1809	1560 Rautalampi
Rautavaara		
Rautio		
Rautjärvi		
Rautu		
Reisjärvi	1540-1714,1720-1809	1560 Kalajoki
Renko	1539-1713,1720-1809	1560 <u>Renko</u> ; 1720 Ren- ko, Loppi
Revonlahti		
Riihimäen kaupp.	1539-1713,1720-1809	1560 <u>Riihimäki</u> ; 1635 Janakkala, Loppi
Riistavesi		
Ristiina		
Ristijärvi		
Rovaniemi	1634-1713	1635 Kemin pitäjä
Rovaniemen kaupp.	1634-1713	1635 Kemin pitäjä
Ruokolahti		
Ruotsinpyhtää		
Ruovesi	1560-1714,1720-1809	1560 <u>Ruovesi</u> ; 1720 Ru- vesi
Ruskeala		
Rusko	1540-1713	1560 Rusko
Rymättylä	1540-1713	1560 Rymättylä

1	2	3
Räisälä		
Räntämäki		ks. Maaria
Rääkkylä		
Saari		
Saarijärvi	1550-1713,1720-1809	1560 Rautalampi, 1760 Saarijärvi
Sahalahti	1539-1713,1720-1809	1560 <u>Sahalahti</u> ; 1720 Kangasala; Sahalahti
Sakkola		
Salla		
Salmi		
Saloinen		
Salon kaupp.		
Saltvik		
Sammatti	1540-1713	1560 Karjalohja
Sauvo	1540-1713	1560 Sauvo
Savitaipale		
Savonlinna		
Savonranta		
Savukoski		
Seinäjoki	1635-1714,1720-1774	1635 Ilmajoki
Seinäjoen kaupp.	1635-1714,1720-1774	1635 Ilmajoki
Seiskari		
Sievi	1540-1714,1720-1809	1560 Kalajoki
Siikainen	1540-1713	1560 Ulvila
Siikajoki		
Siilinjärvi		
Siipyy	1635-1714,1720-1759	1635 Lapväärti
Simo	1634-1713	1635 Kemin pitäjät
Simpele		
Sipoo	1540-1713,1760-1779	1560 Sipoo
Sippola		
Siuntio	1540-1713,1760-1779	1560 Siuntio; 1760-1779 puuttuu yksi kylä, joka kuului Inkoon hallintopitäjään

1	2	3
Snappertuna Soanlahti Sodankylä	1634-1713	1635 Karjaa
Soini	1720-1774	1720 Keuruu, Pietarsaari; osa pitäjää Ruoveden luetteloissa 1560-1714
Somerniemi	1539-1713	1560 <u>Somerniemi</u> ; 1720 Somero, Tammela
Somero	1539-1713, 1720-1809	1560 <u>Somero</u> ; 1720 Somero, Somero II
Scnkajärvi		
Sortavala		
Sortavalan mlk.		
Sotkamo		
Sottunga		
Suistamo		
Sulkava		
Sulva	1539-1714, 1720-1774	1560 Mustasaari; 1620 Maalahti, Mustasaari
Sumiainen	1550-1713, 1720-1809	1560 Rautalampi; 1760 Laukaa
Sund		
Suodenniemi	1540-1714, 1720-1809	1560 Karkku; 1635 Mouhijärvi
Suojärvi		
Suolahden kaup.	1550-1713, 1720-1809	1560 Rautalampi; 1760 Laukaa
Suomenniemi		
Suomusjärvi	1634-1713	1635 Kisko; osa pitäjää 1540-1634 Muurlan luetteloissa
Suomussalmi		
Suoniemi	1540-1714, 1720-1809	1560 <u>Suoniemi</u> ; 1720 Karkku
Suonenjoki		
Suursaari		

1	2	3
Sysmä	1539-1713,1720-1779	1560 Sysmä
Säkkijärvi		
Säkylä	1540-1713	1560 Kkylä
Särkisalo	1540-1713	1560 Perniö
Säräisniemi		
Säyneinen		
Säynätsaló		
Sääksmäki	1539-1713,1720-1809	1560 <u>Sääksmäki</u> ; 1720 Saarioinen, Sääksmäki
Sääminki		
Taipalsaari		
Taivalkoski		
Taivassalo	1540-1713	1560 Taivassalo, Vehmaa
Tammela	1539-1713,1720-1809	1560 <u>Tammela</u> ; 1720 Jokioinen, Lehijärvi, Somero, Tammela; 1780 Jokioinen, Somero, Tamme-la
Tammisaari		
Tammisaaren mlk.	1540-1713	1560 Pohja
Tampere		
Tarvasjoki	1540-1713	1560 Marttila, Lieto
Teerijärvi		
Teisko	1540-1714,1720-1809	1560 <u>Teisko</u> ; 1720 Mesukylä
Temmes		
Tenhola	1540-1713	1560 Tenhola
Terijoki		
Tervo		
Tervola	1634-1713	1635 Kemin pitäjä
Teuva	1635-1714,1720-1774	1635 Närpiö
Tiukka	1635-1714,1720-1759	1635 Lapväärti
Tohmajärvi		
Toholampi		

1	2	3
Toivakka	1550-1713,1720-1809	1560 Rautalampi
Tornio		
Tottijärvi	1540-1714,1720-1809	1560 <u>Tottijärvi</u> ; 1720 Vesilahti
Turku	1721-1760	1721 Turku; siirretty Finnen yksityisestä koelmasta, henkikirjoja
Turtola		
Tuulos	1539-1713,1720-1809	1560 <u>Tuulos</u> ; 1720 Tuulos
Tuupovaara		
Tuusniemi		
Tuusula	1540-1713,1760-1779	1560 Tuusula
Tyrnävä		
Tyrvääntö	1539-1713,1720-1809	1560 <u>Tyrvääntö</u> ; 1720 Lehijärvi, Pälkäne
Tyrvää	1540-1714,1720-1809	1560 <u>Tyrvää</u> ; 1720 Tyrvää
Tytärsaari		
Töysä	1720-1774	1720 Lapua
Ullava		
Ulvila	1540-1713	1560 Ulvila
Urjala	1539-1713,1720-1809	1560 <u>Urjala</u> ; 1720 Kalvola, Saariainen
Uskela	1634-1713	1635 Uskela
Utajärvi		
Utsjoki		
Uukuniemi		
Uurainen	1550-1713,1720-1809	1560 <u>Rautalampi</u> ; 1760 Saarijärvi
Uusikaarlepy		
Uudenkaarlepyyn mlk.	1620-1714,1720-1774	1620 Uusikaarlepy
Uusikaupunki	1634-1713,1720-1779	1635 Uusikaupunki; kaupungin henkikirjat

1	2	3
Uudenkaupungin mlk. Uusikirkko T Uusikirkko Vi Vaasa	1540-1713	1560 Uusikirkko ks. Kalanti
Vahto Vahviala	1540-1713	1560 Pöytyä
Valkeakosken kaupp.	1539-1713,1720-1809	1560 <u>Sääksmäki</u> ; 1720 Sääksmäki
Valkeala Valkjärvi Valtimo Vammalan kaupp.	1540-1714,1720-1809	1560 <u>Tyrvää</u> ; 1720 Tyr- vää
Vampula	1540-1713,1720-1809	1560 Huittinen
Vanaja	1539-1713,1720-1809	1560 <u>Vanaja</u> ; 1720 Hat- tula, Mäskälä, Renko
Varkauden kaupp. Varpaisjärvi Vehkalahti		
Vehmaa	1540-1713	1560 Vehmaa
Vehmersalmi		
Velkua	1540-1713	1560 Taivassalo
Vesanto	1550-1713,1720-1809	1560 Rautalampi
Vesilahti	1540-1714,1720-1809	1560 <u>Vesilahti</u> ; 1720 Vesilahti
Vestanfjärd	1540-1713	1560 Kemiö
Veteli		
Vieremä		
Vihanti		
Vihti		1540-1713,1720-1809 suu- rin osa pitäjää Vihdin luetteloissa
Viiala	1540-1714,1720-1809	1560 Lempäälä, Saarioi- nen, Vesilahti

1	2	3
Viipuri		
Viipurin mlk.		
Viitasaari	1550-1713,1720-1809	1560 Rautalampi; 1760 Viitasaari
Viljakkala	1540-1714,1720-1809	1560 <u>Viljakkala</u> ; 1720 Hämeenkyrö
Vilppula	1560-1714,1720-1809	1560 Ruovesi
Vimpeli	1720-1774	1720 Pietarsaari
Virolahti		
Virrat	1560-1714,1720-1809	1560 Ruovesi; 1720 Keuruu
Virtasalmi		
Vuoksela		
Vuoksenranta		
Vuolijoki		
Vårdö		
Vähäkyrö	1723-1774	1720 Vähäkyrö
Värtsilä		
Vöyri	1720-1774	1720 Vöyri
Ylihärmä		
Yli-Ii		
Ylikiiminki		
Ylistaro	1720-1774	1720 Isokyrö
Ylitornio		
Ylivieska	1540-1714,1720-1809	1560 Kalajoki
Ylämaa		
Yläne	1540-1713	1560 Köyliö, Pöytyä
Ylöjärvi	1540-1714,1720-1809	1560 <u>Teisko</u> , <u>Ylöjärvi</u> ;
		1720 Messukylä, Pirkkala
Ypäjä	1540-1713,1720-1809	1560 Loimijoki, Tammela (Porras); 1720 Jokioinen, Loimijoki
Ähtäri	1560-1714,1720-1809	1560 Ruovesi; 1720 Keuruu

1	2	3
Ähtävä	1720-1774	1720 Pietarsaari
Äyräpää		
Äänekoski	1550-1713,1720-1809	1560 Rautalampi, 1760 Laukaa, Saarijärvi
Äänekosken kaupp.	1550-1713,1720-1809	1560 Rautalampi; 1760 Laukaa, Saarijärvi
Öja		
Övermark	1635-1714,1720-1774	1635 Närpiö

SUOMEN ASUTUKSEN YLEISLUETTELOSSA YLEISIMMIN KÄYTETYT
 LYHENNYKSET - DE ALLMÄNNAST FÖREKOMMANDE FÖRKORTNINGARNA
 I GENERALREGISTRET ÖVER BOSÄTTNINGEN I FINLAND

Luettelo sisältää vain osan Suomen asutuksen yleisluettelos-
 sa esiintyvistä lyhenneksistä. Mukaan on otettu yleisimmin
 esiintyviä sekä yleisestä käytännöstä poikkeavia lyhenneksiä.
 Yleisesti vakiintuneita lyhenneksiä ei ole otettu mukaan,
 niiden osalta viitataan alaa käsittelevään kirjallisuuteen.

Förteckningen innehåller blott en del av de förkortningar
 som förekommer i generalregistret över bosättningen i Fin-
 land. I generalregistret allmännt förekommande och från
 vedertaget bruk avvikande förkortningar har medtagits.
 Vädertagna förkortningar har inte medtagits; för deras del
 hänvisas till litteraturen över förkortningar.

a	aln	dr̄g p	drängpojke
augt	augment	ea	enka
B	bonde	Ehrw fr	evärdeligt frälse
b	båge	Erfw	arvingar
bm	båtsman	Ew fr	evärdeligt frälse
bm h	båtsmanhustru	ff	fullgårdsman (1 man- tal)
br	bror		
brl	bräcklig	fg	1/4 (fjärding)
brn	barn	fr	1/4 (fjärding)
c	kappe	fr	frälse
cass	kasserad	frih mil	frihetsmil
d	penning (denarius)	förl	förlänad
d	dotter	förm	förmedlad
d	dräng	förmdl	förmedlad
dg	dräng	förml	förmedlad
dg p	drängpojke	gl(1)	gammal
dh	penning (denarius)	H	hemman
Dlr	daler	h	halvgärdesman (1/2 mantal)
Don	donerad		
dr	daler	h	hustru
dr	penningar (denarii)	h:o	hustru
dr	dotter	hu	hustru
dr̄g	dräng	husk	huskona

husm	husman	Sahl	salig
husqv	huskvinna	s h	sonhustru
ind	indelt	sk	skatt
inf	införd	skmk	skattmark
inh	inhyses	skttm	skattmark
k	krok	Smt	silvermynt
kld	karpland	sn	son
Kmt	kopparmynt	sne	sockne-
kr	krono	sp	spann
kt	knekt	spl	spannland
kt h	knekthustru	spm torp	spannmålstorp
kv	kvinna	sr	system
L b	landbonde	st	stång
lbe	landbonde	st dr	styvdotter
M, m	mantal	st mr	styvmor
mg	måg	st s	styvson
mr	mor	sv m	svärmor
NB fr	Norrköpings besluts frälse	sväg	svägerska
ofärd	ofärdig	t	1/3 (tridung)
oför	oförmögen	t	tunna, tunnor
oförm	oförmögen	ta	tunna
opt	upptagen	upt	upptagen
p	piga	utg	utgammal
pg	piga	utgl	utgammal
pld	pundland	utsl	utsluten
qt	1/4 (fjärding)	v	vacka
qv	kvinna	v	vidua
qv p	kvinsperson	w	vacka
R h, r h	ryttarhustru	varg karl	vargeringskarl
Rytt	ryttare	ö	öre
S	skatt	ört	örtug
S, s	son		
S:	skattskinn		
s	1/6 (setting)		

Kajana - Kajaani	Kvevlax - Koivulahti
Kaland - Kalanti	Kymmene - Kymi
Karinais - Karinainen	Kyrkslätt - Kirkkonummi
Karis - Karjaa	Laihela - Laihia
Karislojo - Karjalohja	Lampis - Lammi
Karleby - Kaarlela	Lapinlax - Lapinlahti
Karlö - Hailuoto	Lappfjärd - Lappväärtti
Karungi - Karunki	Lappo - Lapua
Kaskö - Kaskinen	Lappträsk - Lapinjärvi
Kaustby - Kaustinen	Lappvesi - Lappee
Kelviå - Kälviä	Larsmo - Luoto
Kervo - Kerava	Laukas - Laukaa
Kesälax - Kesälahti	Lembois - Lempäälä
Keuru - Keuruu	Lemo - Lemu
Kexholm - Käkisalmi	Letala - Laitila
Kides - Kitee	Libelits - Liperi
Kikois - Kiikoinen	Lillkyro - Vähäkyrö
Kiminge - Kiiminki	Limingo - Liminka
Kimito - Kemiö	Lochteå - Lohtaja
Kirvus - Kirvu	Loimijoki - Loimaa
Kiukais - Kiukainen	Lokalax - Lokalahti
Kivinebb - Kivennapa	Lojo - Lohja
Kjulo - Köyliö	Loppis - Loppi
Klemis - Lemi	Lovisa - Loviisa
Kontiolax - Kontiolahti	Luhango - Luhanka
Korpilax - Korpilahti	Lundo - Lieto
Korpo - Korppoo	Luopiois - Luopioinen
Korsholm - Mustasaari	Lövskär - Lavansaari
Koskis - Koski	Malax - Maalahti
Kristina - Ristiina	Maninga - Maaninka
Kristinestad - Kristiinan- kaupunki	Masko - Masku
Kronoborg - Kurkijoki	Maxmo - Maksamaa
Kronoby - Kruunupyy	Messuby - Messukylä
Kuhmois - Kuhmoinen	Mietois - Mietoinen
Kuhmalax - Kuhmalahti	Mola - Muolaa
Kulla - Kullaa	Muldia - Multia
Kumo - Kokemäki	Mörskom - Myrskylä
Kustö - Kuusisto	






Nagu - Nauvo	Ruokolax - Ruokolahti
Nedertorneå - Alatornio	Råfsö - Reposaari
Nedervetil - Alaveteli	Sagu - Sauvo
Norrmark - Noormarkku	Sahalax - Sahalahti
Nousis - Nousiainen	Salmis - Salmi
Nummis - Nummi	S:t Andree - Antrea
Nykarleby - Uusikaarlepyy	S:t Bertils - Pertteli
Nykyrka - Uusikirkko	S:t Johannes - Johannes
Nykyrko, se Kaland	S:t Karins - Kaarina
Nyslott - Savonlinna	S:t Marie - Maria
Nystad - Uusikaupunki	S:t Michel - Mikkeli
Nådendal - Naantali	S:t Mårtens - Marttila
Närpes - Närpiö	Sastmola - Merikarvia
Oravais - Oravainen	Seitskär - Seiskari
Oulais - Oulainen	Sibbo - Sipoo
Paldamo - Paltamo	Sideby - Siipyy
Pargas - Parainen	Siikais - Siikainen
Patis - Paattinen	Sjundeå - Siuntio
Pedersöre - Pietarsaaren mlk.	Solf - Sulva
Pemar - Paimio	Sommarnäs - Somerniemi
Pernå - Pernaja	Sordavala - Sortavala
Petalax - Petolahti	Storkyro - Isokyrö
Pikis - Piikkiö	Storå - Isojoki
Pojo - Pohja	Strömfors - Ruotsinpyhtää
Pungalaitio - Punkalaidun	Sumiais - Sumiainen
Puolango - Puolanka	Säminge - Sämminki
Pyttis - Pyhtää	Tammerfors - Tampere
Påmark - Pomarkku	Tavastehus - Hämeenlinna
Pörtom - Pirttikylä	Tavastkyro - Hämeenkyrö
Pöytis - Pöytyä	Terjärv - Teerijärvi
Raumo - Rauma	Tenala - Tenhola
Rautus - Rautu	Torneå - Tornio
Rengo - Renko	Tulois - Tuulos
Replot - Raippaluoto	Tusby - Tuusula
Reso - Raisio	Tyrvis - Tyrvää
Revolax - Revonlahti	Tyrvändö - Tyrväntö
Rimito - Rymättylä	Uguniemi - Uukuniemi

Uleåborg - Oulu
Uleåborgs lk. - Oulujoki
Uleåsalö - Oulunsalo
Ulvsby - Ulvila
Urdiala - Urjala
Vambula - Vampula
Vasa - Vaasa
Veckelax - Vehkalahti
Vederlax - Virolahti
Vemo - Vehmaa
Vesilax - Vesilahti
Vetil - Veteli
Viborg - Viipuri
Vichtis - Vihti

Villmanstrand - Lappeenranta
Villnäs - Askainen
Vindala - Vimpeli
Virdois - Virrat
Virmo - Mynämäki
Vittisbofjärd - Ahlainen
Vittis - Huittinen
Vörå - Vöyri
Vånå - Vanaja
Östermark - Teuva
Överijo - Yli-Ii
Överkiminge - Ylikiiminki
Övertorneå - Ylitornio
Åbo - Turku

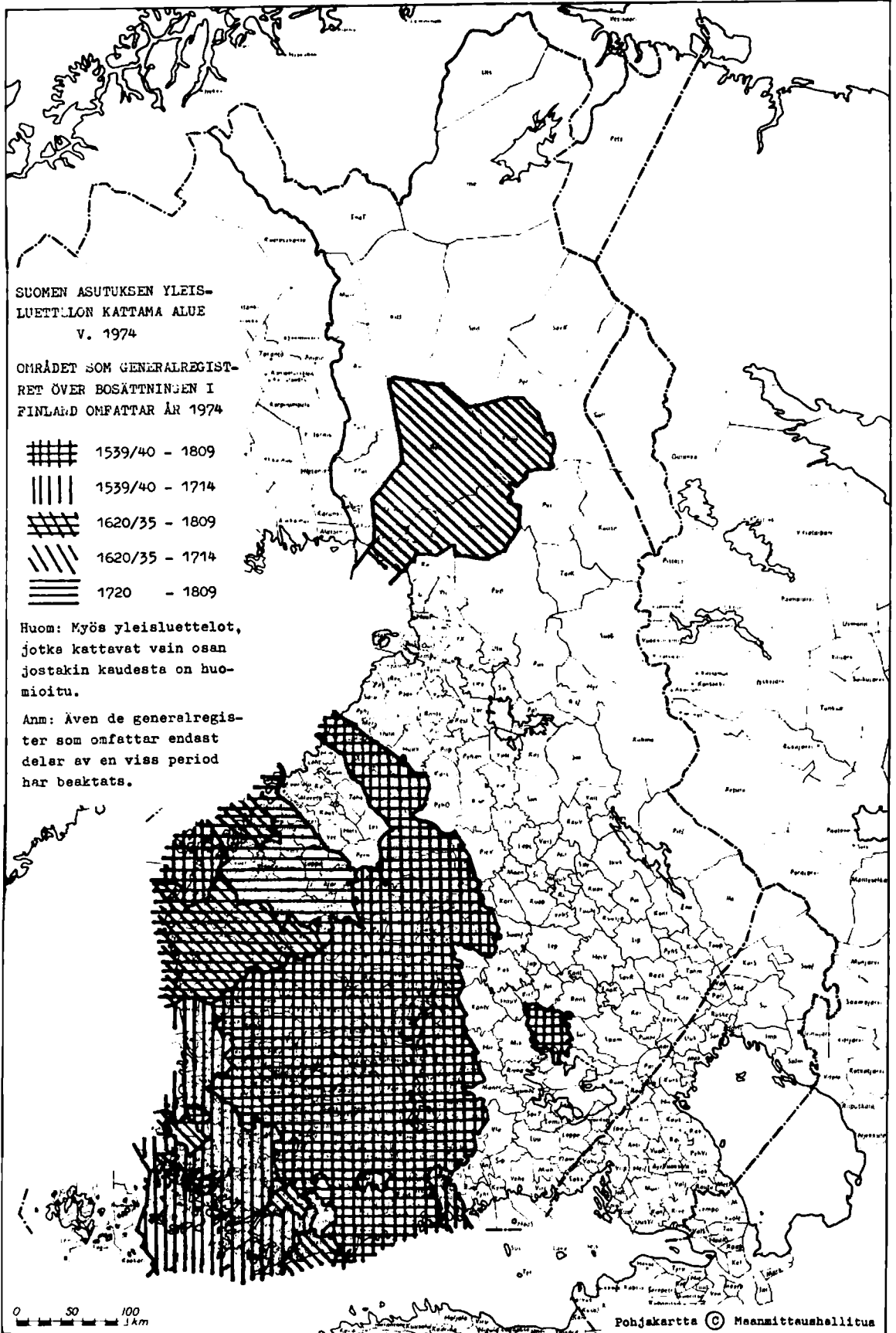
SUOMEN ASUTUKSEN YLEIS-
LUETTELON KATTAMA ALUE
V. 1974

OMRÅDET SOM GENERALREGIS-
RET ÖVER BOSÄTTNINGEN I
FINLAND OMFATTAR ÅR 1974

	1539/40 - 1809
	1539/40 - 1714
	1620/35 - 1809
	1620/35 - 1714
	1720 - 1809

Huom: Myös yleisluettelot,
jotka kattavat vain osan
jostakin kaudesta on huo-
mioitu.

Anm: Även de generalregis-
ter som omfattar endast
delar av en viss period
har beaktats.



0 50 100
km

YLEISARKISTOT — DE ALLMÄNNA ARKIVEN

Valtionarkisto: Rauhankatu 17, PL 274, 00171 Helsinki 17, puh. 90-12 911. Tutkijasali klo 8—20, lauantaisin 8—14, kesäkuukausina juhannuksesta elokuun loppuun 8—17, lauantaisin 8—13. Toimisto 8—16, kesäkuukausina 8—15.00, lauantaisin suljettu.

Hämeenlinnan maakunta-arkisto: Kirjastokatu 1, PL 73, 13101 Hämeenlinna 10, puh. 917-22708. Tutkijasali klo 8—16.15, kesäkuukausina 8—15.15, lauantaisin 8.30—13. Toimisto 8—16.15, kesäkuukausina 8—15.15, lauantaisin suljettu.

Joensuun maakunta-arkisto: Rantakatu 35, PL 146, 80101 Joensuu 10, puh. 973-25 211. Tutkijasali klo 8—18, lauantaisin 8—13, kesäkuukausina 8—15.15, lauantaisin suljettu. Toimisto 8—16, kesäkuukausina 8—15.15, lauantaisin suljettu.

Jyväskylän maakunta-arkisto: Linja-autoasema, Väinönkatu 13, PL 25, 40101 Jyväskylä 10, puh. 941-18 919. Tutkijasali klo 8—19, lauantaisin 8—13, kesäkuukausina 8—18, lauantaisin suljettu. Toimisto 8—16, kesäkuukausina 8—15.15, lauantaisin suljettu.

Mikkelin maakunta-arkisto: Pirttiniemenkatu 8 A, PL 2, 50101 Mikkeli 10, puh. 955-12 755. Tutkijasali ja toimisto klo 8—16.15, kesäkuukausina 8—15.15, lauantaisin suljettu. Tutkijoita varten pidetään tutkijasali auki tarvittaessa virka-ajan jälkeenkin.

Oulun maakunta-arkisto: Ainola, PL 31, 90101 Oulu 10, puh. 981-12 927. Tutkijasali klo 8—18, lauantaisin 8—13. Toimisto 8—16, kesäkuukausina 8—15.15, lauantaisin suljettu.

Turun maakunta-arkisto: Aninkaistenkatu 11, 20110 Turku 10, puh. 921-13 058. Tutkijasali klo 8—20, lauantaisin 8—13, kesäkuukausina 8—15.15, lauantaisin suljettu. Toimisto 8—16, kesäkuukausina 8—15.15, lauantaisin suljettu.

Vaasan maakunta-arkisto: Raastuvankatu 1 A, PL 240, 65101 Vaasa 10, puh. 961-13912. Tutkijasali klo 8—16.15, lauantaisin 9—12, tiistaina ja torstaina myös 18—20. Toimisto 8—16.15, kesäkuukausina 8—15.15, lauantaisin suljettu.

Riksarkivet: Fredsgatan 17, PB 274, 00171 Helsingfors 17, tel. 90-12 911. Forskarsalen kl. 8—20, lördagar 8—14, under sommarmånaderna från midsommar till slutet av augusti 8—17, lördagar 8—13. Expeditionen 8—16, under sommarmånaderna 8—15.00, lördagar stängt.

Landsarkivet i Joensuu: Rantakatu 35, PB 146, 80101 Joensuu 10, tel. 973-25 211. Forskarsalen kl. 8—18, lördagar 8—13, under sommarmånaderna 8—15.15, lördagar stängt. Expeditionen 8—16, under sommarmånaderna 8—15.15, lördagar stängt.

Landsarkivet i Jyväskylä: Busstationen, Väinönkatu 13, PB 25, 40101 Jyväskylä 10, tel. 941-18 919. Forskarsalen kl. 8—19, lördagar 8—13, under sommarmånaderna 8—18, lördagar stängt. Expeditionen 8—16, under sommarmånaderna 8—15.15, lördagar stängt.

Landsarkivet i S:t Michel: Pirttiniemenkatu 8 A, PB 2, 50101 S:t Michel 10, tel. 955-12 755. Forskarsalen och expeditionen kl. 8—16.15, under sommarmånaderna 8—15.15, lördagar stängt. Vid behov hålles forskarsalen öppen för forskare även efter tjänstetid.

Landsarkivet i Tavastehus: Kirjastokatu 1, PB 73, 13101 Tavastehus 10, tel. 917-22 708. Forskarsalen kl. 8—16.15, under sommarmånaderna 8—15.15, lördagar 8.30—13. Expeditionen 8—16.15, under sommarmånaderna 8—15.15, lördagar stängt.

Landsarkivet i Uleåborg: Ainola, PB 31, 90101 Uleåborg 10, tel. 981-12 927. Forskarsalen kl. 8—18, lördagar 8—13. Expeditionen 8—16, under sommarmånaderna 8—15.15, lördagar stängt.

Landsarkivet i Vasa: Rådhusgatan 1 A, PB 240, 65101 Vasa 10, tel. 961-13 912. Forskarsalen kl. 8—16.15, lördagar 9—12, tisdagar och torsdagar även 18—20. Expeditionen 8—16.15, under sommarmånaderna 8—15.15, lördagar stängt.

Landsarkivet i Åbo: Aningaisgatan 11, 20110 Åbo 10, tel. 921-13 058. Forskarsalen kl. 8—20, lördagar 8—13, under sommarmånaderna 8—15.15, lördagar stängt. Expeditionen 8—16, under sommarmånaderna 8—15.15, lördagar stängt.